




F.1. DUSP+PDPS

SOUŘADNICOVÝ SYSTÉM: S-JTSK

VÝŠKOVÝ SYSTÉM: BpV

KRESLIL:	KOLEKTIV		 FÖRSTEROVA Č.P. 175, 566 01 VYSOKÉ MÝTO EMAIL.: MDS@MDSPROJEKT.CZ	
ZPRACOVAL:	ING. FRANTIŠEK DOUBRAVSKÝ			
TECHNICKÁ KONTROLA:	ING. JAN BURSA			
ZODPOVĚDNÝ PROJEKTANT:	ING. JAN BURSA			
HLAVNÍ PROJEKTANT:	ING. FRANTIŠEK DOUBRAVSKÝ			
KRAJ: PARDUBICKÝ	OKRES: CHRUDIM	OBEC: NÁSAVRKY, HODONÍN U NÁSAVRK	STUPEŇ:	DUSP+PDPS
INVESTOR: SPRÁVA A ÚDRŽBA SILNIC PARDUBICKÉHO KRAJE			ZAK.ČÍSLO:	2173-20-3
AKCE: MODERNIZACE MOSTU EV.Č. 337-033 NÁSAVRKY, PD OBJEKT: F.1. ZÁBOROVÝ ELABORÁT			ARCHIVNÍ ČÍSLO:	2173
			DATUM:	02/2021
			FORMÁT:	
			MĚŘÍTKO:	-
OBSAH: SEZNAM DOTČENÝCH POZEMKŮ			ČÍSLO SOUPRAVY:	ČÍSLO PŘÍLOHY: F.1.2.

MODERNIZACE MOSTU EV. Č. 337-033 NASAVRKY, PD **Hodonín u Nasavrk (č. k. ú. 622613)**

DOČASNÝ ZÁBOR STAVBY (po dobu výstavby s dobou trvání do 12 měsíců)

Číslo položky záboru	parcela KN	Parcela ZE	Výměra	Parcela KN pro ZE	Kultura	BPEJ	Trvalý	Dočasný do 1 roku	Dočasný nad 1 rok	Číslo parcely KN po geom. plánu	Poznámka, ostatní záznamy
----------------------	------------	------------	--------	-------------------	---------	------	--------	-------------------	-------------------	---------------------------------	---------------------------

LV 358 - Pardubický kraj, Komenského náměstí 125, Pardubice-Staré Město, 53002 Pardubice

Hospodaření se svěřeným majetkem kraje: **Správa a údržba silnic Pardubického kraje**, Doubravice 98, 53353 Pardubice

D1	607/1		5958,0		ostatní plocha - silnice		550,0	735,0			Věcné břemeno užívání; Památkové chráněné území; Rozsáhlé chráněné území.
----	-------	--	--------	--	--------------------------	--	-------	-------	--	--	---

LV 24 - Mikovová Marie, Obránců míru 1306, 53501 Přelouč - **Podíl 5/12** ;

Šudrychová Věra, Nové Holešovice 12, 53002 Slepovice - **Podíl 1/6**;

Zach Josef, Jasmínová 719, Chrudim IV, 53701 Chrudim - **Podíl 5/12**.

D2	132/1		6882,0		trvalý travní porost	75011 - 6882m2	31,0	113,0			Chráněná krajinná oblast - II.-IV.zóna; Zemědělský půdní fond.
D3	133/2		2440,0		trvalý travní porost	75011 - 2412m2; 73211 - 28m2	49,0	261,0			Zemědělský půdní fond; Památkové chráněné území; Rozsáhlé chráněné území.

LV 360 - Česká republika

Hospodaření se svěřeným majetkem státu: **Lesy České republiky, s.p.**, Přemyslova 1106/19, Nový Hradec Králové, 50008 Hradec Králové

D4	605		2147,0		vodní plocha - koryto v.t. upr./přiroz.		12,0	50,0			Chráněná krajinná oblast - II.-IV.zóna; Pam. zóna - budova, pozemek v památkové zóně.
----	-----	--	--------	--	---	--	------	------	--	--	--

MODERNIZACE MOSTU EV. Č. 337-033 NASAVRKY, PD **Nasavrky (č. k. ú. 701637)**

DOČASNÝ ZÁBOR STAVBY (po dobu výstavby s dobou trvání do 12 měsíců)

Číslo položky záboru	parcela KN	Parcela ZE	Výměra	Parcela KN pro ZE	Kultura	BPEJ	Trvalý	Dočasný do 1 roku	Dočasný nad 1 rok	Číslo parcely KN po geom. plánu	Poznámka, ostatní záznamy
----------------------	------------	------------	--------	-------------------	---------	------	--------	-------------------	-------------------	---------------------------------	---------------------------

LV 580 - Česká republika

Hospodaření se svěřeným majetkem státu: **Lesy České republiky, s.p.**, Přemyslova 1106/19, Nový Hradec Králové, 50008 Hradec Králové

D11	2079		323,0		vodní plocha - koryto v.t. upr./přiroz.		8,0	164,0			Chráněná krajinná oblast - I.zóna.
-----	------	--	-------	--	---	--	-----	-------	--	--	------------------------------------

LV 294 - Pardubický kraj, Komenského náměstí 125, Pardubice-Staré Město, 53002 Pardubice

Hospodaření se svěřeným majetkem kraje: **Správa a údržba silnic Pardubického kraje**, Doubravice 98, 53353 Pardubice

D13	2078		3410,0		ostatní plocha - silnice		1179,0	586,0			Rozsáhlé chráněné území.
-----	------	--	--------	--	--------------------------	--	--------	-------	--	--	--------------------------

LV 10001 - Město Nasavrky, Náměstí 77, 53825 Nasavrky

D12	2112		7631,0		ostatní plocha - zeleň		84,0	305,0			Pozemek určen pro realizaci spol. zař.dle zák.č. 139/2002Sb.; Chráněná krajinná oblast - I. zóna
-----	------	--	--------	--	------------------------	--	------	-------	--	--	---

LV 374 - Vích Martin MVDr., Roháčova 1694/101, Žižkov, 13000 Praha 3 - Podíl 1/2;

Víchová Irena MVDr., Mexická 691/3, Vršovice, 10100 Praha 10 - Podíl 1/2.

D14	2113		18231,0		trvalý travní porost	76811 - 2225m2; 73214 - 563m2; 75014 - 15443m2.	45,0	39,0			Zemědělský půdní fond; Rozsáhlé chráněné území.
-----	------	--	---------	--	----------------------	---	------	------	--	--	--

LV 385 - SJM Hajný Jan MUDr. a Hajná Dana MUDr.,

Hajný Jan MUDr., Vlčí Hora 999, Chrudim II, 53701 Chrudim

Hajná Dana MUDr., Václavská 1037, Chrudim II, 53701 Chrudim

D15	2075		3002,0		trvalý travní porost	73214 - 519m2; 74078 - 165m2; 76811 - 2318m2.	0,0	129,0			Zemědělský půdní fond; Rozsáhlé chráněné území.
-----	------	--	--------	--	----------------------	---	-----	-------	--	--	--

MODERNIZACE MOSTU EV. Č. 337-033 NASAVRKY, PD	Nasavrky (č. k. ú. 701637)
--	-----------------------------------

DOČASNÝ ZÁBOR STAVBY *(po dobu výstavby s dobou trvání do 12 měsíců)*

Číslo položky záboru	parcela KN	Parcela ZE	Výměra	Parcela KN pro ZE	Kultura	BPEJ	Trvalý	Dočasný do 1 roku	Dočasný nad 1 rok	Číslo parcely KN po geom. plánu	Poznámka, ostatní záznamy
----------------------	------------	------------	--------	-------------------	---------	------	--------	-------------------	-------------------	---------------------------------	---------------------------

**LV 612 - Kacafírek František, Hodonín - Podíl 1/2 ;
Kacafírková Barbora, Hodonín - Podíl 1/2 .**

D16	2077		246,0		vodní plocha - zamokřená plocha		0,0	105,0			Chráněná krajinná oblast - I.zóna; Nedostatečně identifikovaný vlastník – údaje o nemovitosti předány do evidence ÚZSVM.
-----	------	--	-------	--	---------------------------------	--	-----	-------	--	--	---

MODERNIZACE MOSTU EV. Č. 337-033 NASAVRKY, PD Hodonín u Nasavrky (č. k. ú. 622613)

TRVALÝ ZÁBOR STAVBY

Nabyvatel: PARDUBICKÝ KRAJ

Číslo položky záboru	parcela KN	Parcela ZE	Výměra	Parcela KN pro ZE	Kultura	BPEJ	Trvalý	Dočasný do 1 roku	Dočasný nad 1 rok	Číslo parcely KN po geom. plánu	Poznámka, ostatní záznamy
----------------------	------------	------------	--------	-------------------	---------	------	--------	-------------------	-------------------	---------------------------------	---------------------------

LV 358 - Pardubický kraj, Komenského náměstí 125, Pardubice-Staré Město, 53002 Pardubice

Hospodaření se svěřeným majetkem kraje: **Správa a údržba silnic Pardubického kraje**, Doubravice 98, 53353 Pardubice

T1	607/1		5958,0		ostatní plocha - silnice		550,0				Věcné břemeno užívání; Památkově chráněné území; Rozsáhlé chráněné území.
-----------	-------	--	--------	--	--------------------------	--	--------------	--	--	--	---

LV 24 - Mikovová Marie, Obránců míru 1306, 53501 Přelouč - **Podíl 5/12**;

Šudrychová Věra, Nové Holešovice 12, 53002 Slepotice - **Podíl 1/6**;

Zach Josef, Jasmínová 719, Chrudim IV, 53701 Chrudim - **Podíl 5/12**.

T3	132/1		6882,0		trvalý travní porost	75011 - 6882m2	31,0				Chráněná krajinná oblast - II.-IV.zóna; Zemědělský půdní fond; Zábor BPEJ: 7.50.11 - 31,0m2
T2	133/2		2440,0		trvalý travní porost	75011 - 2412m2; 73211 - 28m2	49,0				Zemědělský půdní fond; Památkově chráněné území; Rozsáhlé chráněné území; Zábor BPEJ: 7.50.11 - 49,0m2

LV 360 - Česká republika

Hospodaření se svěřeným majetkem státu: **Lesy České republiky, s.p.**, Přemyslova 1106/19, Nový Hradec Králové, 50008 Hradec Králové

T4	605		2147,0		vodní plocha - koryto v.t. upr./přiroz.		12,0				Chráněná krajinná oblast - II.-IV.zóna; Pam. zóna - budova, pozemek v památkové zóně.
-----------	-----	--	--------	--	---	--	-------------	--	--	--	--

MODERNIZACE MOSTU EV. Č. 337-033 NASAVRKY, PD	Nasavrky (č. k. ú. 701637)
--	-----------------------------------

TRVALÝ ZÁBOR STAVBY

Nabyvatel: PARDUBICKÝ KRAJ

Číslo položky záboru	parcela KN	Parcela ZE	Výměra	Parcela KN pro ZE	Kultura	BPEJ	Trvalý	Dočasný do 1 roku	Dočasný nad 1 rok	Číslo parcely KN po geom. plánu	Poznámka, ostatní záznamy
----------------------	------------	------------	--------	-------------------	---------	------	--------	-------------------	-------------------	---------------------------------	---------------------------

LV 580 - Česká republika

<i>Hospodaření se svěřeným majetkem státu: Lesy České republiky, s.p., Přemyslova 1106/19, Nový Hradec Králové, 50008 Hradec Králové</i>

T5	2079		323,0		vodní plocha - koryto v.t. upr./přiroz.		8,0				Chráněná krajinná oblast - I.zóna.
-----------	------	--	-------	--	---	--	------------	--	--	--	------------------------------------

LV 294 - Pardubický kraj, Komenského náměstí 125, Pardubice-Staré Město, 53002 Pardubice

<i>Hospodaření se svěřeným majetkem kraje: Správa a údržba silnic Pardubického kraje, Doubravice 98, 53353 Pardubice</i>

T6	2078		3410,0		ostatní plocha - silnice		1120,0				Rozsáhlé chráněné území
-----------	------	--	--------	--	--------------------------	--	---------------	--	--	--	-------------------------

LV 10001 - Město Nasavrky, Náměstí 77, 53825 Nasavrky
--

T7	2112		7631,0		ostatní plocha - zeleň		24,0				Pozemek určen pro realizaci spol. zař.dle zák.č. 139/2002Sb.; Chráněná krajinná oblast - I. zóna
-----------	------	--	--------	--	------------------------	--	-------------	--	--	--	---

LV 374 - Vích Martin MVDr., Roháčova 1694/101, Žižkov, 13000 Praha 3 - Podíl 1/2;
--

Víchová Irena MVDr., Mexická 691/3, Vršovice, 10100 Praha 10 - Podíl 1/2.
--

T8	2113		18231,0		trvalý travní porost	76811 - 2225m2; 73214 - 563m2; 75014 - 15443m2.	45,0				Zemědělský půdní fond; Rozsáhlé chráněné území; Zábor BPEJ: 7.68.11 - 7,0m2; Zábor BPEJ: 7.32.14 - 38,0m2.
-----------	------	--	---------	--	----------------------	---	-------------	--	--	--	---

MODERNIZACE MOSTU EV. Č. 337-033 NAsAvRKy, PD Nasavrky (č. k. ú. 701637)

TRVALÝ ZÁBOR STAVBY

Nabyvatel: M Ě S T O N A S A V R K Y

Číslo položky záboru	parcela KN	Parcela ZE	Výměra	Parcela KN pro ZE	Kultura	BPEJ	Trvalý	Dočasný do 1 roku	Dočasný nad 1 rok	Číslo parcely KN po geom. plánu	Poznámka, ostatní záznamy
----------------------	------------	------------	--------	-------------------	---------	------	--------	-------------------	-------------------	---------------------------------	---------------------------

LV 294 - Pardubický kraj, Komenského náměstí 125, Pardubice-Staré Město, 53002 Pardubice

Hospodaření se svěřeným majetkem kraje: Správa a údržba silnic Pardubického kraje, Doubravice 98, 53353 Pardubice

Tn1	2078		3410,0		ostatní plocha - silnice		59,0				Rozsáhlé chráněné území.
------------	------	--	--------	--	--------------------------	--	-------------	--	--	--	--------------------------

LV 10001 - Město Nasavrky, Náměstí 77, 53825 Nasavrky

Tn2	2112		7631,0		ostatní plocha - zeleň		60,0				Pozemek určen pro realizaci spol. zař.dle zák.č. 139/2002Sb.; Chráněná krajinná oblast - I. zóna
------------	------	--	--------	--	------------------------	--	-------------	--	--	--	---